

# HAUKILUOMA

Uuden asemakaavan 8812 mukainen  
katu (Suippotyvi ja Herttatyvi)

LPA-alue:  
Reuna-alue 0,25  
Ajorata 7,00  
Pysäköinti 5,00  
Reuna-alue 0,25

pp-alue  
Reuna-alue 1,25  
Jalkakäytävä ja pyörätie 3,50  
Reuna-alue 1,25

Uuden asemakaavan 8812 mukainen  
LPA-alue

Uuden asemakaavan 8812 mukainen  
jalankululle ja pyöräilylle varattu katu  
(Runkoraitti)

Uuden asemakaavan 8812 mukainen  
jalankululle ja pyöräilylle varattu katu  
(Runkoraitti)






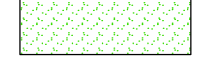











Uuden asemakaavan 8812 mukainen  
jalankululle varattu katu (Runkoraitti),  
oleva jalkakäytävä säilyy nykyisellään

Nykyinen ajoitehuus ja pysäköintipaikat  
muuttuvat uudessa asemakaavassa 8812  
LPA-alueeksi kortteliin 7403  
tontin 10 autopaikoille

Runkoraitti, 5  
Reuna-alue 2,00  
Jalkakäytävä 2,50

LPA-alue:  
Ajorata ark. III 7,50  
Pysäköinti 5,00  
Reuna-alue 6,00

Reuna-alue ~2,30  
Jalkakäytävä 2,50  
Ajorata ~8,25  
Jalkakäytävä 2,50  
Reuna-alue ~2,45

- MERKINTÖJEN SELITYS:**
-  UUDEN ASEMAKAAVAN MUKAINEN UDELLE ASUMISELLE VARATTU ALUE
  -  ASFALTIPÄÄLLYSTEINEN AJORATA JA PYSÄKÖINTIALUE
  -  ASFALTIPÄÄLLYSTEINEN KEVYEN LIIKENTEEN VÄYLÄ
  -  MURSKEPÄÄLLYSTEINEN KEVYEN LIIKENTEEN VÄYLÄ
  -  JÄTTEIDEN LÄHIKERÄYSPISTE (ALUE TARKENTUU KERÄYSPISTEEN SUUN. YHTEYDESSÄ)
  -  NURMETUS, NURMIKKO R2, RAMS-LUOKITUKSEN MUKAAN
  -  ARVIOITU TONTTILIIITYMÄN SIAINTI
  -  GRANIITTINEN REUNAKIVI, NÄKYMÄ 10 CM. HARMAA RAAKAREUNAKIVI S170
  -  MADALLETTU GRANIITTINEN REUNAKIVI
  -  REUNAKIVETÖN REUNALINJA (PÄÄLLYSTEEN REUNA)
  -  JALKAKÄYTTÄVÄN TAI PYÖRÄTIEN REUNALINJA (PÄÄLLYSTEEN REUNA)
  -  VALAISIN, METALLIPYLVÄS
  -  ISTUTETTAVA PUU
  -  ARVIOITU UUDEN KADUN LIIKIMÄÄRÄINEN KORKEUSASEMA
  -  NYKYISEN KADUN LIIKIMÄÄRÄINEN KORKEUSASEMA
  -  UUDEN ASEMAKAAVAN MUKAINEN KATUALUEEN RAJA
  -  NYKYINEN SÄILYVÄ KATUALUEEN RAJA

Tässä suunnitelmassa on käytetty ETRS-GK24/N2000 taso- ja korkeuskoordinaatistoa

**TAMPEREEN KAUPUNKI**  
KAUPUNKIYMPÄRISTÖN PALVELUALUE

Kaupunkiympäristön  
rakennuttaminen ja ylläpito

**HAUKILUOMAN ASEMAKAAVA-ALUE 8812**

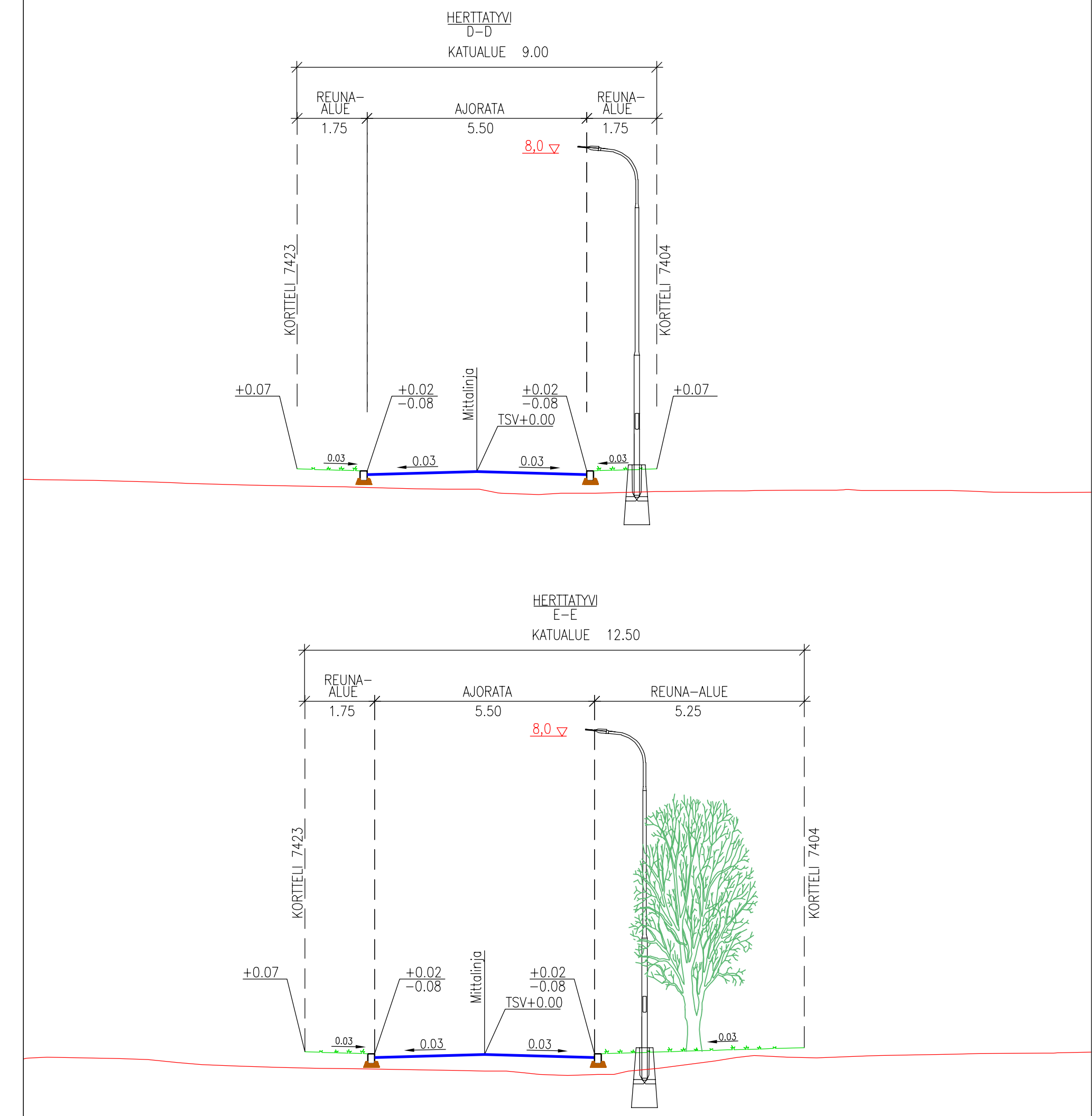
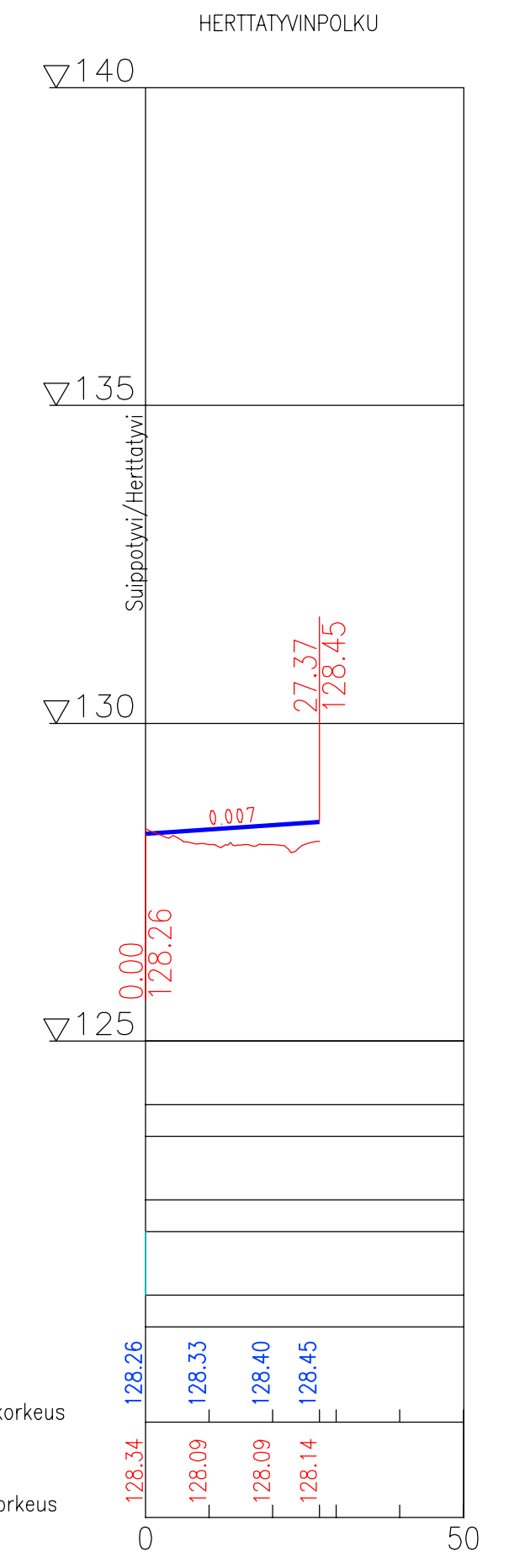
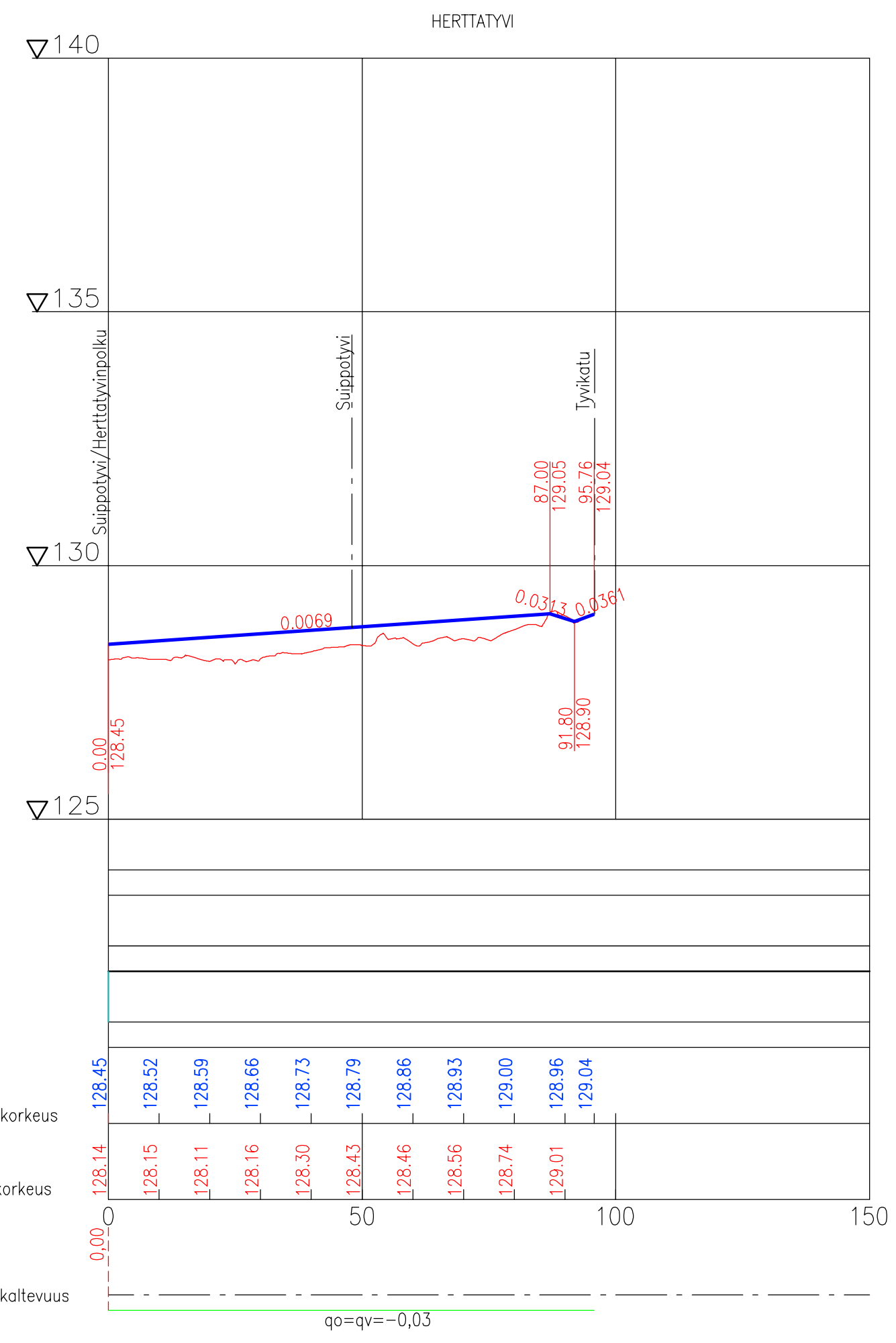
TYVIKATU, KARVOLANMETSÄKUJA, RUNKORAITTI,  
HERTTATYVI JA HERTTATYVINPOLKU

Yllän päätös:  
Suunnittelupäällikön päätös: §

**HAUKILUOMA**  
KATUJEN YLEISSUUNNITELMA  
ASEMAPIIRUSTUS 1:500

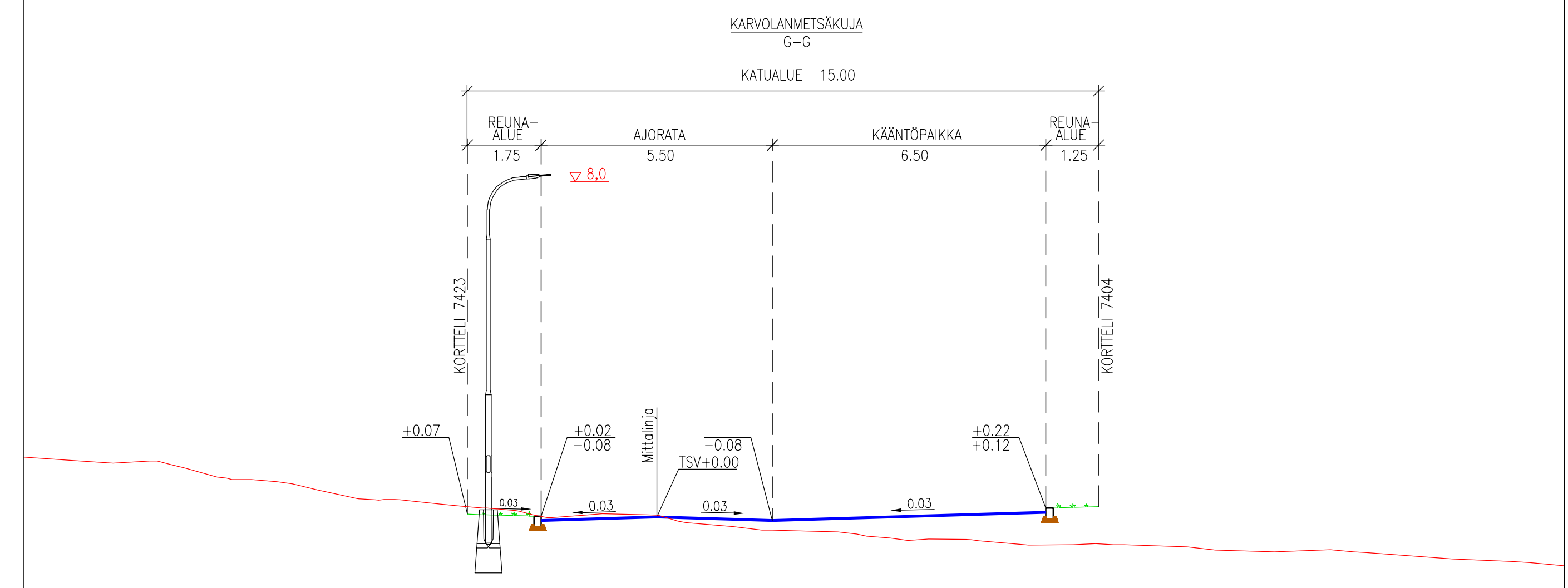
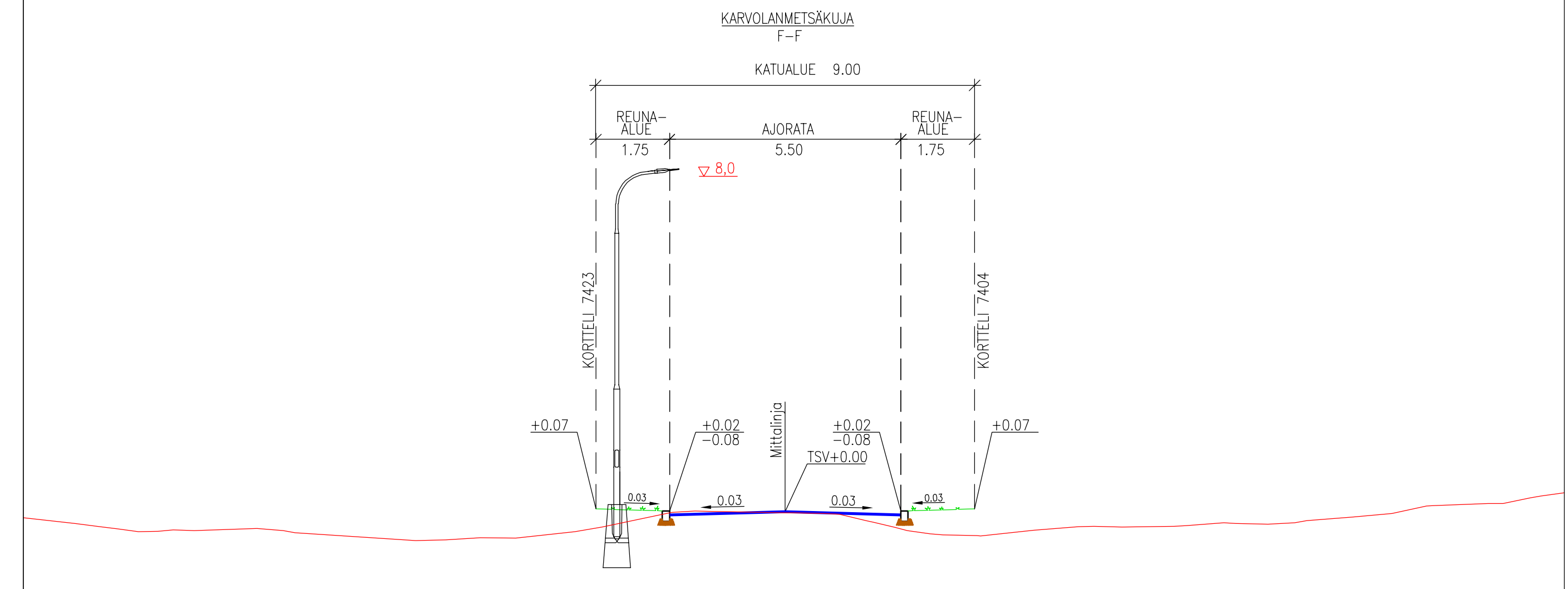
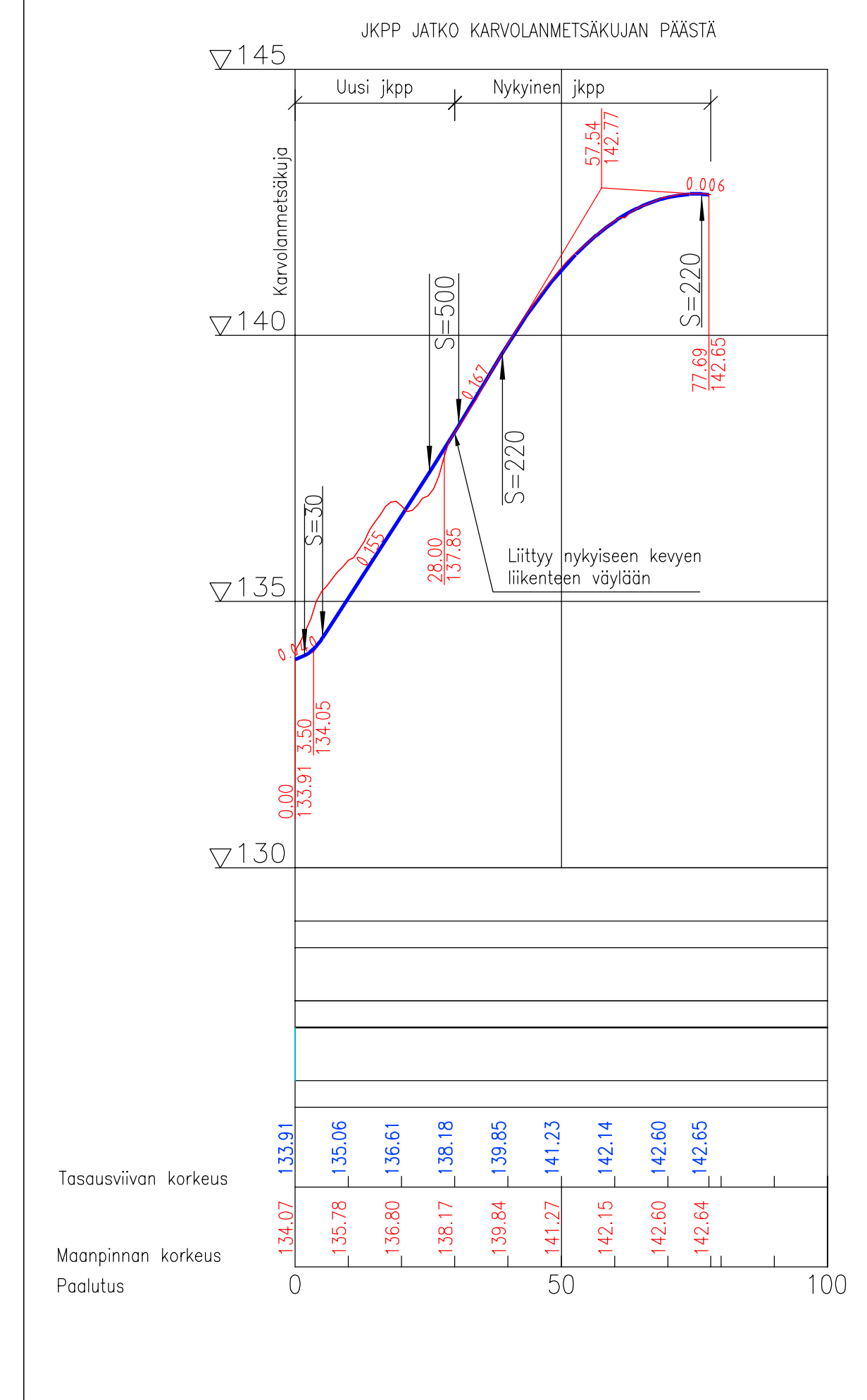
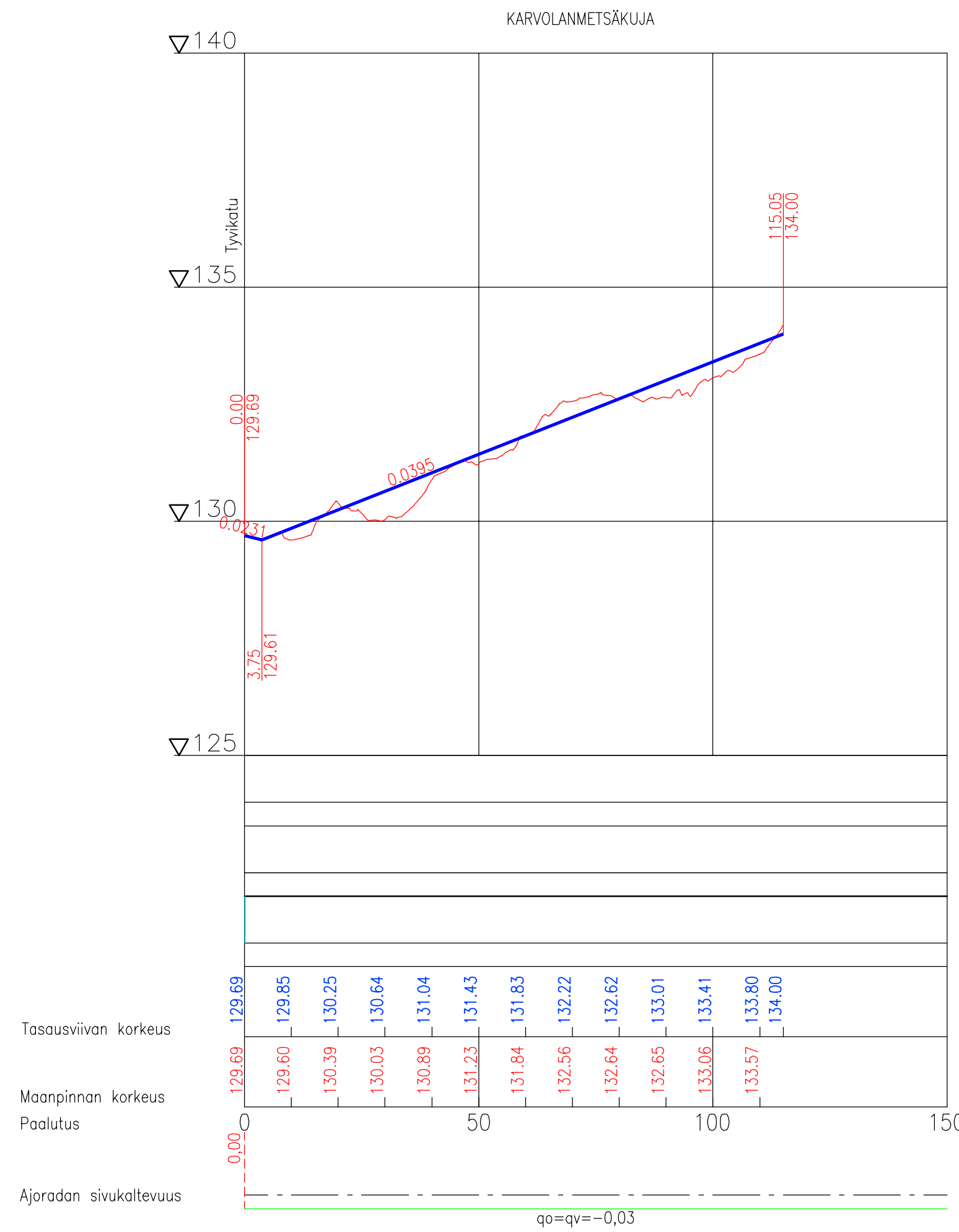
Muutos	
Tark.	
Hyv.	
Pvm.	2.12.2021
Korvaa piir.no	
Ark.no	

Kuntatekniikan suunnittelu	Piirt. Anne Järvinen	Piir.no	1/21716/1
	Suunn. Petri Rantanen		
	Tark.		



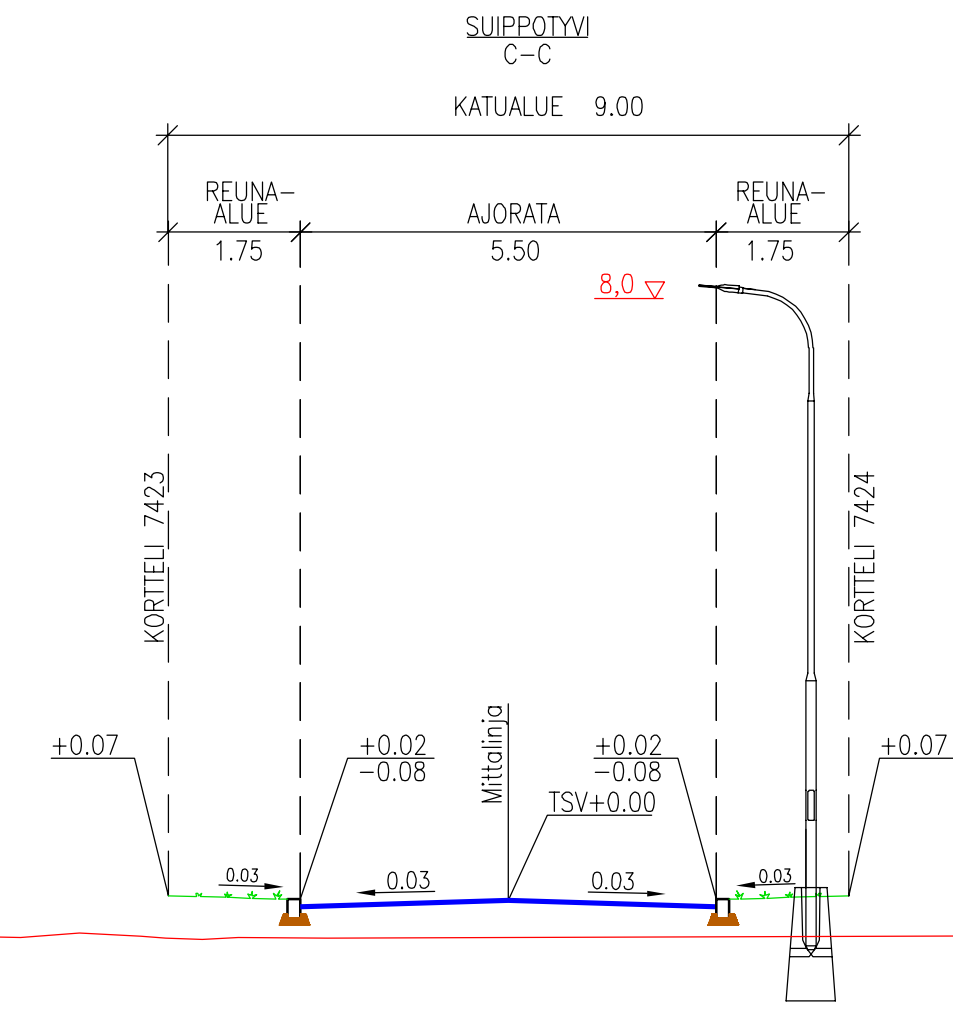
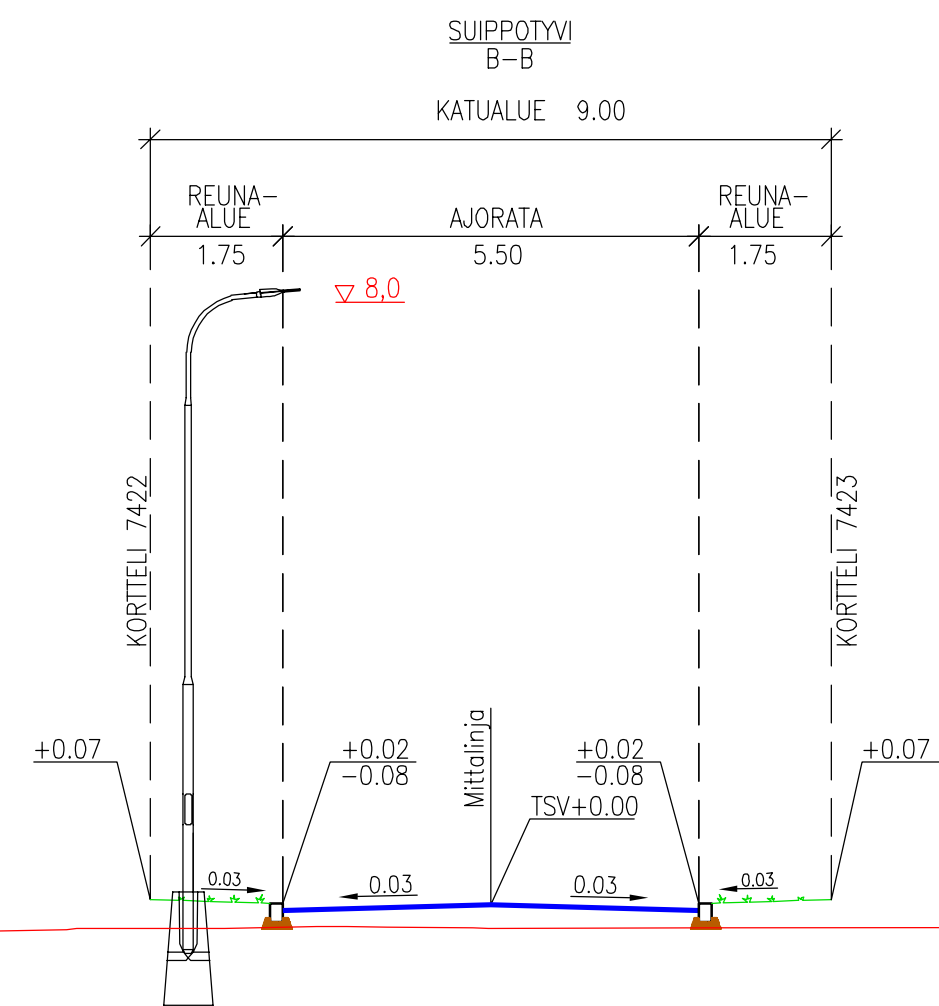
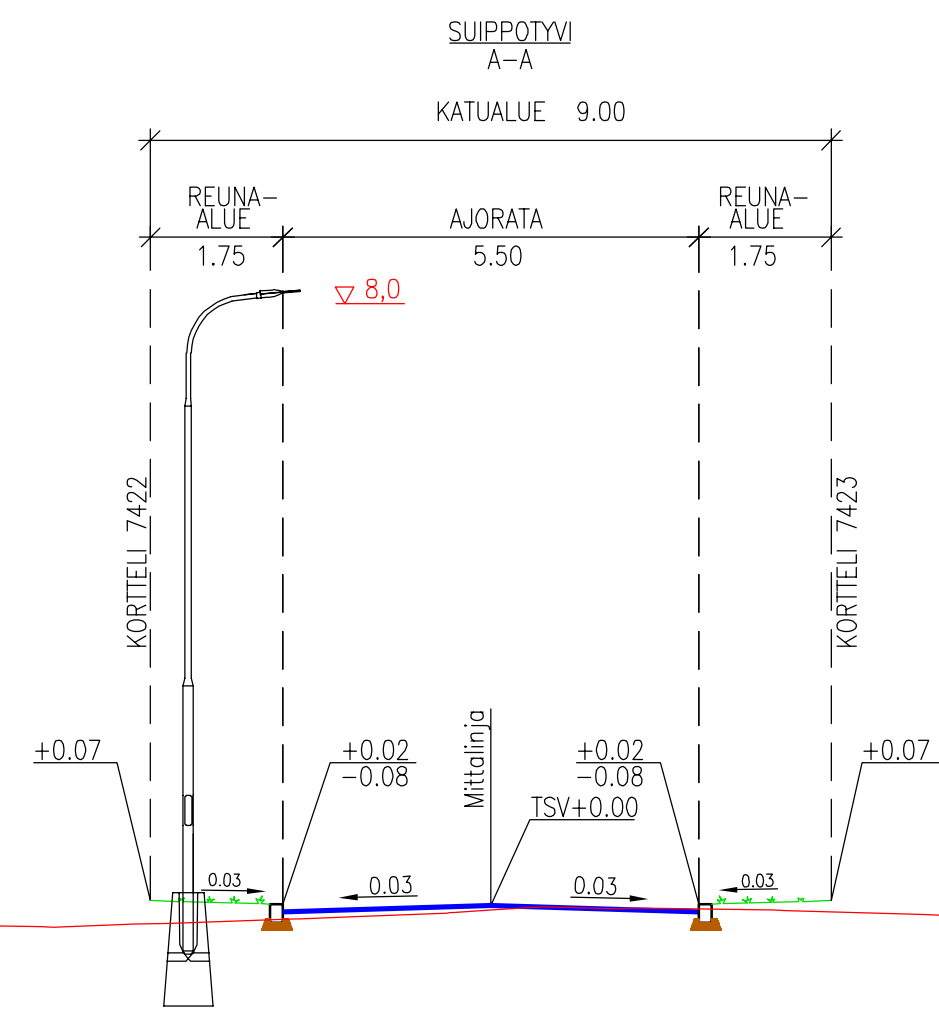
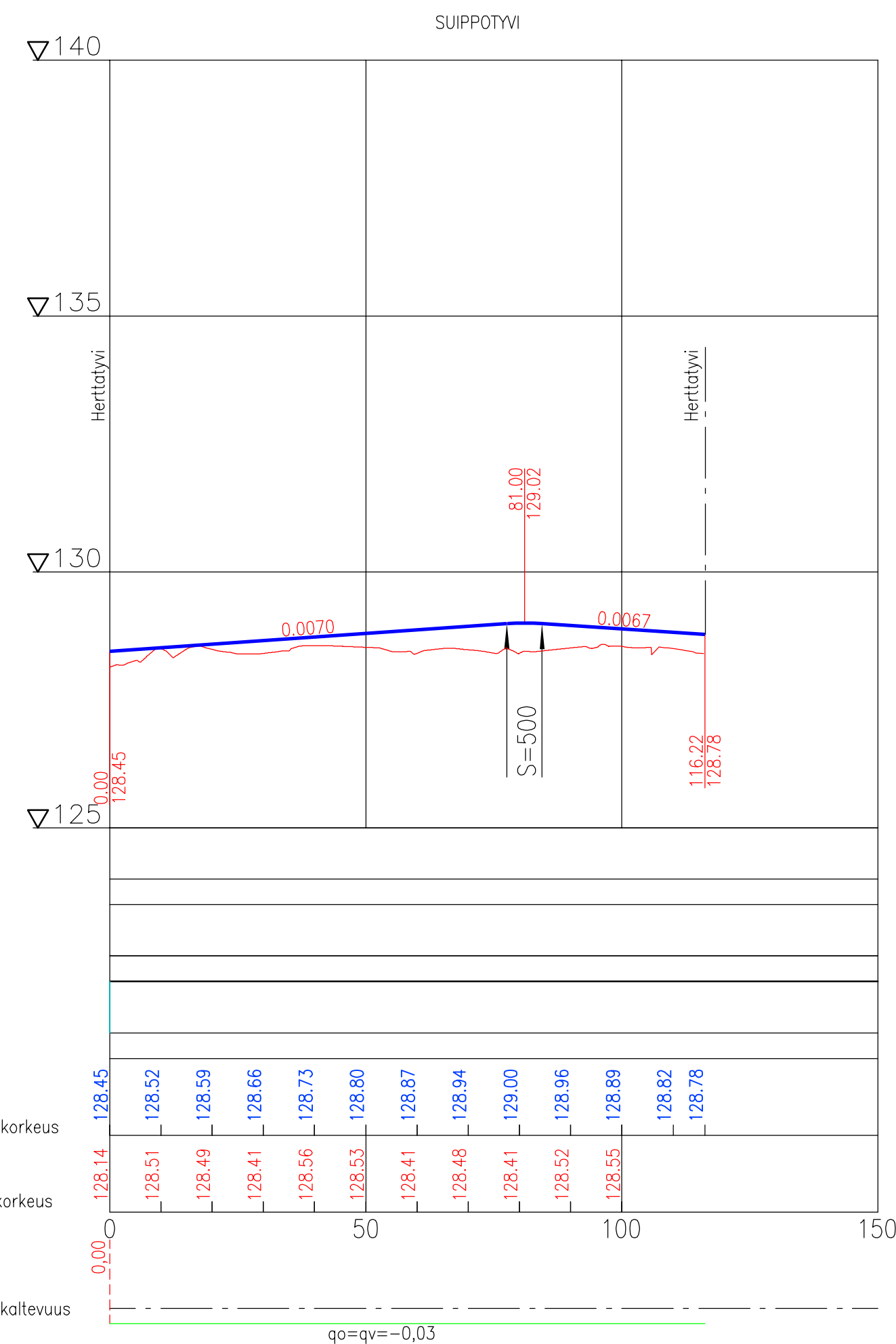
Tässä suunnitelmassa on käytetty ETRS-GK24/N2000 taso- ja korkeuskoordinaatistoa

<b>TAMPEREEN KAUPUNKI</b> KAUPUNKIYMPÄRISTÖN PALVELUALUE	Kaupunkiympäristön rakennuttaminen ja ylläpito	
	Haukiluoman asemakaava-alue 8812 HERTTATYVI HERTTATYVINPOLKU HAUKILUOMA KATUJEN YLEISSUUNNITELMA	
PITUUSLEIKKAUS 1:1000/1:100 TYYPIPOIKKILEIKKAUKSET 1:100	Ylan päätös:	
	Suunnittelupäällikön päätös:	/ §
Kuntatekniikan suunnittelu	Muutos	
	Tark.	
Piirt. Anne Järvinen Suunn. Petri Rantanen Tark.	Hyv.	
	Pvm.	2.12.2021
Piir.n:o 1/21716/3	Korvaa piir.n:o	
	Ark.n:o	



Tässä suunnitelmassa on käytetty ETRS-GK24/N2000 taso- ja korkeuskoordinaatistoa

<b>TAMPEREEN KAUPUNKI</b> KAUPUNKIYMPÄRISTÖN PALVELUALUE	Kaupunkiympäristön rakennuttaminen ja ylläpito	
	Ylan päätös: Suunnittelupäällikön päätös: / §	
<b>HAUKILUOMAN ASEMAKAAVA-ALUE 8812</b>  KARVOLANMETSÄKUJA HAUKILUOMA  <u>KATAJEN YLEISSUUNNITELMA</u>  PITUUSLEIKKAUS 1:1000/1:100 TYYPPIPOIKKILEIKKAUKSET 1:100	Muutos	
	Tark.	
	Hyv.	
	Pvm.	2.12.2021
	Korvaa piir.n:o	
Ark.n:o		
Kuntatekniikan suunnittelu	Piirt. Anne Järvinen	Piir.n:o 1/21716/4
	Suunn. Petri Rantanen	
	Tark.	



Tässä suunnitelmassa on käytetty ETRS-GK24/N2000 taso- ja korkeuskoordinaatistoa

**TAMPEREEN KAUPUNKI**  
KAUPUNKIYMPÄRISTÖN PALVELUALUE

Kaupunkiympäristön  
rakennuttaminen ja ylläpito

**HAUKILUOMAN ASEMAKAAVA-ALUE 8812**

SUIPPOTYVI  
HAUKILUOMA

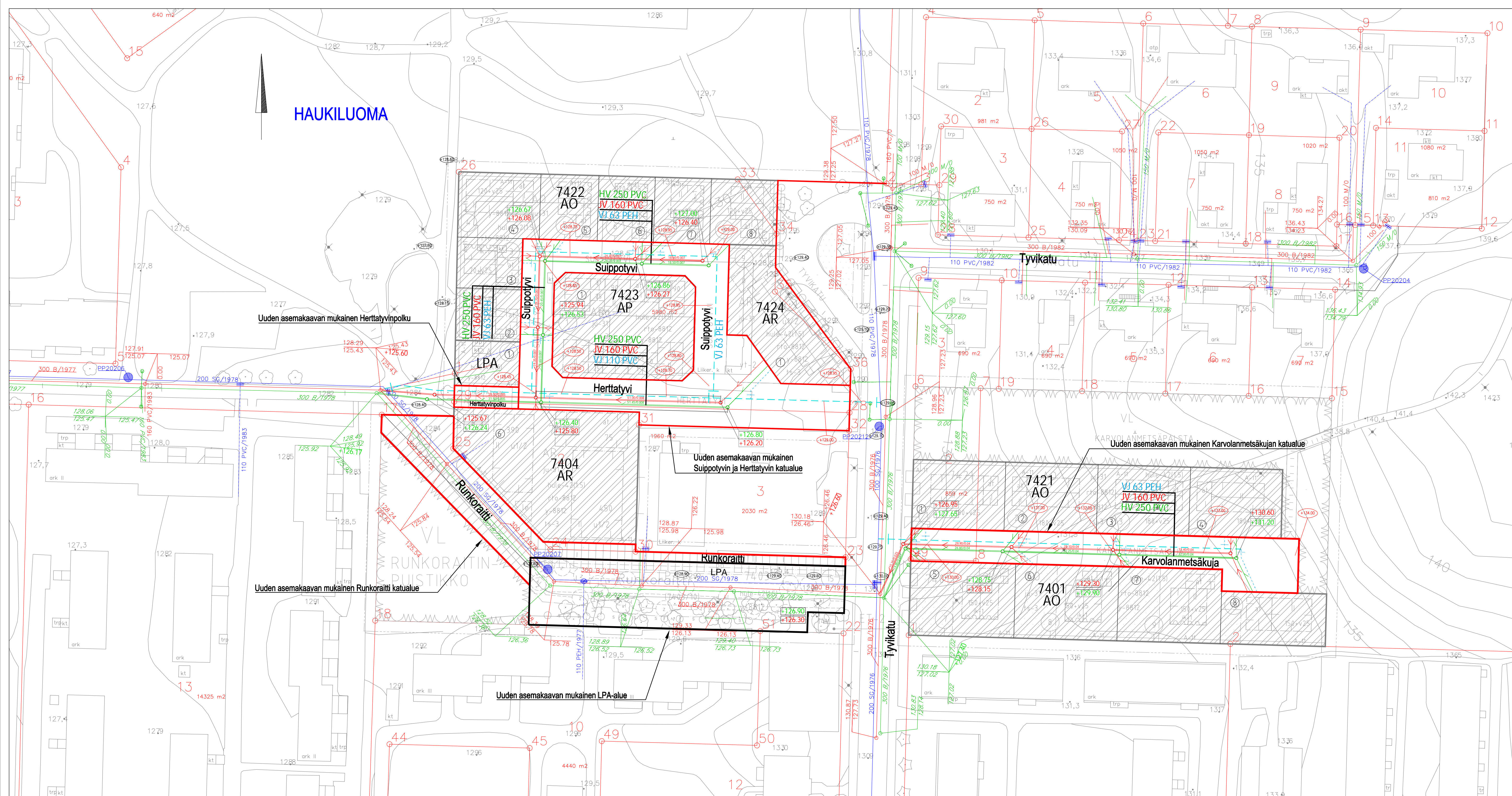
KATUJEN YLEISSUUNNITELMA

PITUUSLEIKKAUS 1:1000/1:100  
TYYPPIPOIKKILEIKKAUKSET 1:100

Kuntatekniikan suunnittelu

Piirt.	Anne Järvinen
Suunn.	Petri Rantanen
Tark.	

Ylan päätös:	
Suunnittelupäällikön päätös:	/ §
Muutos	
Tark.	
Hyv.	
Pvm.	2.12.2021
Korvaa piir.n:o	
Ark.n:o	
Piir.n:o	1/21716/2



**HAUKILUOMA**

**MERKINTÖJEN SELITYS:**

	UUDELLE ASUINRAKENTAMISELLE VARATTU ALUE
	ARVIOITU RAKENNETAVAN KADUN LIKIMÄÄRÄINEN KORKEUSASEMA
	NYKYISEN KADUN LIKIMÄÄRÄINEN KORKEUSASEMA
	NYKYINEN JÄTEVESIVIEMÄRI
	NYKYINEN HULEVESIVIEMÄRI
	NYKYINEN VESIUOHTO
	UUSI RAKENNETTAVA JÄTEVESIVIEMÄRIN RUNKOLINJA Ø 160 PVC/k SN8
	UUSI RAKENNETTAVA HULEVESIVIEMÄRIN RUNKOLINJA Ø 250 PVC/k SN8
	UUSI RAKENNETTAVA VESIUOHDON RUNKOLINJA Ø 110 PVC TAI Ø 63 PEH
	UUDEN RAKENNETAVAN JÄTE-/HULEVESIVIEMÄRIN TARKASTUSKAIVAN POHJAN KORKEUS
	JÄTEVESIVIEMÄRIN TONTTILIITYMÄ, AO Ø 110 PVC/k SN8 JA AR/AP Ø 160 PVC/k SN 8/TARKASTUSPUTKI Ø 200 M MUOVIKANSISTOLLA
	HULEVESIVIEMÄRIN TONTTILIITYMÄ, AO Ø 110 PVC/k SN 8 JA JA AR Ø 200 PVC/k SN 8/TARKASTUSPUTKI Ø 200 M MUOVIKANSISTOLLA
	VESIUOHDON TONTTILIITYMÄ, AO Ø 40 PEH PN 10 JA AR Ø 63 PEH PN 10/SULKUVENTTIILI

**RAKENNETTAVAT VESIHUOLTOLINJAT, KARVOLANMETSÄKUJA**

Rakennettava vesijohdon runkolinja 63 PEH	100 m
Rakennettava hulevesiviemäri runkolinja 250 PVC	106 m
Rakennettava jätevesiviemäri runkolinja 160 PVC	106 m
Rakennettava vesijohdon tonttihaara 40 PEH (AO-tontit)	8 kpl
Rakennettava hulevesiviemäri tonttihaara 110 PVC (AO-tontit)	8 kpl
Rakennettava jätevesiviemäri tonttihaara 110 PVC (AO-tontit)	8 kpl

**RAKENNETTAVAT VESIHUOLTOLINJAT, SUIPPOTYVI JA HERTTATYVI**

Rakennettava vesijohdon runkolinja 110 PVC	138 m
Rakennettava vesijohdon runkolinja 63 PEH	128 m
Rakennettava hulevesiviemäri runkolinja 250 PVC	181 m
Rakennettava jätevesiviemäri runkolinja 160 PVC	179 m
Rakennettava vesijohdon tonttihaara 40 PEH (AO-tontit)	7 kpl
Rakennettava vesijohdon tonttihaara 63 PEH (AR/AP-tontit)	3 kpl
Rakennettava hulevesiviemäri tonttihaara 110 PVC (AO-tontit)	7 kpl
Rakennettava hulevesiviemäri tonttihaara 200 PVC (AR/AP-tontit)	3 kpl
Rakennettava jätevesiviemäri tonttihaara 110 PVC (AO-tontit)	7 kpl
Rakennettava jätevesiviemäri tonttihaara 160 PVC (AR/AP-tontit)	7 kpl

Tässä suunnitelmassa on käytetty ETRS-GK24/N2000 taso- ja korkeuskoordinaatistoa

<b>TAMPEREEN KAUPUNKI</b>	<b>HAUKILUOMAN ASEMAKAAVA-ALUE 8812</b>	
	TYVIKATU, KARVOLANMETSÄKUJA, RUNKORAITTI, HERTTATYVI, SUIPPOTYVI JA HERTTATYVINPOLKU VE1 HAUKILUOMA	
VESIHUOLLON YLEISSUUNNITELMA ASEMAPIIRUSTUS 1:500	Hyv. Pvm.	Piirt. Anne Järvinen
Kaupunkiympäristön rakennuttaminen ja ylläpito	Kuntateknikan suunnittelu	Suunn. Petri Rantonen
Piiir.no 2.3/21716/5	Pvm. 2.12.2021	Tark. Nimi
Kuntateknikan suunnittelu	Piiir.no 2.3/21716/5	Korvaa piir.no